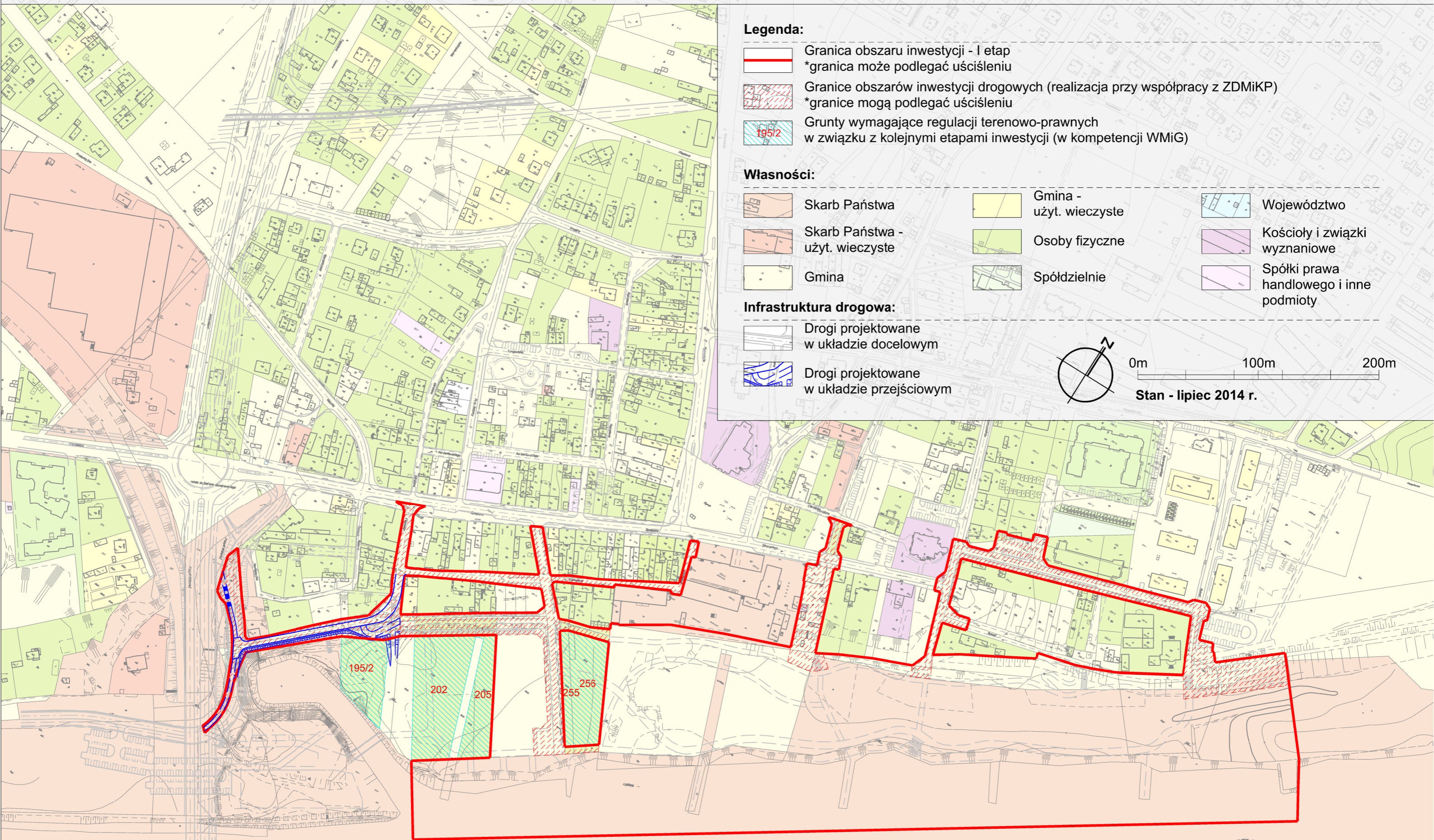

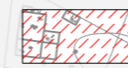











Mapa własności obszarów inwestycyjnych związanych z REWITALIZACJĄ FUNKCJONALNO-PRZESTRZENNĄ STAREGO FORDONU





Legenda:

-  Granica obszaru inwestycji - I etap
*granica może podlegać uściśleniu
-  Granice obszarów inwestycji drogowych (realizacja przy współpracy z ZDMiKP)
*granice mogą podlegać uściśleniu
-  Grunty wymagające regulacji terenowo-prawnych w związku z kolejnymi etapami inwestycji (w kompetencji WMiG)

Własności:

- | | | |
|---|---|---|
|  Skarb Państwa |  Gmina - użyt. wieczyste |  Województwo |
|  Skarb Państwa - użyt. wieczyste |  Osoby fizyczne |  Kościoły i związki wyznaniowe |
|  Gmina |  Spółdzielnie |  Spółki prawa handlowego i inne podmioty |

Infrastruktura drogowa:

-  Drogi projektowane w układzie docelowym
-  Drogi projektowane w układzie przejściowym



0m 100m 200m

Stan - lipiec 2014 r.